

開發名稱： ○○○○○○新建工程
地址或地號： ○○縣○○市(鄉、鎮)○○段○○地號
聯絡電話： (○○) ○○○○○○
管制編號： <span style="background-color: #cccccc;">(本欄由主管機關填寫)</span>
申請日期： ○○○ 年 ○○ 月 ○○ 日

## 營建工地逕流廢水污染削減計畫

\*(內容僅供參考，請以實際設置情況選報)

一、基本資料摘要

\* (內容僅供參考，請以實際設置情況選報)

1. 管制編號(本欄由主管機關填寫)											
2. 開發名稱					○○○○○○○新建工程			3. 開發行為代碼		(請查詢填表說明)	
4. 開發地址或地號											
○○縣○○市(鄉、鎮)○○段○○地號											
5. 大門位置之座標											
東向 TM2 座標 ○○○○○○○○ 北向 TM2 座標 ○○○○○○○○ (TWD97 二度分帶座標值)											
6. 開發單位名稱											
○○○○○○○公司 (請填起造人，需與建造執照相同)											
7. 負責人姓名			○○○		8. 職稱		○○○		9. 身分證字號		
			(即起造人)						G○○○○○○○○○○		
10. 負責人地址					請填寫戶籍地址，需與身分證登記資料相同					11. 聯絡電話	
										(00)0000000	
12. 現場維護管理人員姓名			○○○		13. 職稱		○○○		14. 現場聯絡電話		
									(00)0000000		
15. 工地開發範圍及面積		開發範圍概述：基地座落於○○縣○○市(鄉、鎮)○○段○○地號共○筆，住宅○戶(廠房)新建工程									
		開發面積：○○○.○○ 平方公尺 (請依建造所登錄之"基地面積"填寫)									
16. 承受水體名稱				○○○河			17. 承受水體代碼		(請查詢填表說明中之代碼)		
18. 施工期程											
○○○年○○月○○日至○○○年○○月○○日共○○○日曆天											
19. 環保經費											
(請填屬於環保措施之經費) 億 仟 佰 拾 萬 仟 佰 拾 元											
20. 相關證明文件		<input checked="" type="checkbox"/> 負責人身分證正反面影本 <input type="checkbox"/> 其他證書 <input checked="" type="checkbox"/> 目的事業主管機關核發之證明文件影本 <input checked="" type="checkbox"/> 工程計畫書(與逕流廢水污染削減有關之工程) <input checked="" type="checkbox"/> 開發範圍圖(包含工地既有水流流況圖及遮雨、擋雨及導雨設施與沉砂池配置圖) <input type="checkbox"/> 逕流廢水排入私有水體或灌溉渠道之同意文件(未排入無需檢具) <input type="checkbox"/> 其他 _____									
21. 開發單位章戳						22. 負責人簽名及蓋章					
(需與 6. 開發單位名稱相同)						(簽名及蓋章皆需)					
23. 申請日期		中華民國 ○○○ 年 ○○ 月 ○○ 日									

註：相關內容填寫請參閱填表說明、代碼填寫請參閱附錄。

二、污染控制方法及污染控制措施摘要

\*(內容僅供參考，請以實際設置情況選填)

1. 管制編號(本欄由主管機關填寫)															
2. 污染削減措施相關說明及維護頻率															
項目		相關設施採取情形										維護頻率			
遮雨設施		<input type="checkbox"/> 開挖面使用水泥和瀝青鋪設 <input checked="" type="checkbox"/> 以帆布遮蓋 <input type="checkbox"/> 設置擋雨棚 <input type="checkbox"/> 使用密閉容器或堆置於密閉場所 <input type="checkbox"/> 其他 <input type="checkbox"/> 無須設置，原因										○○次/月 ○○次/年			
		<input type="checkbox"/> 設置擋雨堤 <input checked="" type="checkbox"/> 設置擋水牆 <input type="checkbox"/> 堆置砂包 <input type="checkbox"/> 墊高堆置場所 <input type="checkbox"/> 其他 <input type="checkbox"/> 無須設置，原因										○○次/月 ○○次/年			
導雨設施		<input type="checkbox"/> 暫時性涵管 <input type="checkbox"/> 吊溝、吊管等坡地排水設施 <input checked="" type="checkbox"/> 排水溝 <input type="checkbox"/> 其他 <input type="checkbox"/> 無須設置，原因										○○次/月 ○○次/年			
		3. 沉砂池材質、容積及清除頻率、方式與最終去處 (沉砂池容積 = 開發面積 × 0.025)													
編號	材質	長/直徑 (公尺)	寬 (公尺)	深 (公尺)	容量 (立方公尺)	清除頻率及 方式			最終去處						
1	<input checked="" type="checkbox"/> 鋼筋混凝土(RC) <input type="checkbox"/> 塑膠 <input type="checkbox"/> 其他不透水材質：	○○	○○	○○	○○	○○次/月 ○○次/年 <input type="checkbox"/> 槽車 <input type="checkbox"/> 卡車 <input checked="" type="checkbox"/> 自行回收			工地回填						
2	<input checked="" type="checkbox"/> 鋼筋混凝土(RC) <input type="checkbox"/> 塑膠 <input type="checkbox"/> 其他不透水材質：	○○	○○	○○	○○	○○次/月 ○○次/年 <input type="checkbox"/> 槽車 <input type="checkbox"/> 卡車 <input checked="" type="checkbox"/> 自行回收			工地回填						
3	<input checked="" type="checkbox"/> 鋼筋混凝土(RC) <input type="checkbox"/> 塑膠 <input type="checkbox"/> 其他不透水材質：	○○	○○	○○	○○	○○次/月 ○○次/年 <input type="checkbox"/> 槽車 <input type="checkbox"/> 卡車 <input checked="" type="checkbox"/> 自行回收			工地回填						

註1：方形槽體需填寫長、寬、深及容量之尺寸，圓型槽體只需填寫直徑、深度及容量之尺寸。

註2：沉砂池欄位不足者，請自行增加欄位使用或自行影印使用。

附件一：負責人身分證影本(需清晰可辨讀)




正面由淺紫色至淺咖啡色至淺紫色漸層變化



附件二：建照執照(需正、反面影本)

宜蘭縣政府建造執照

正本

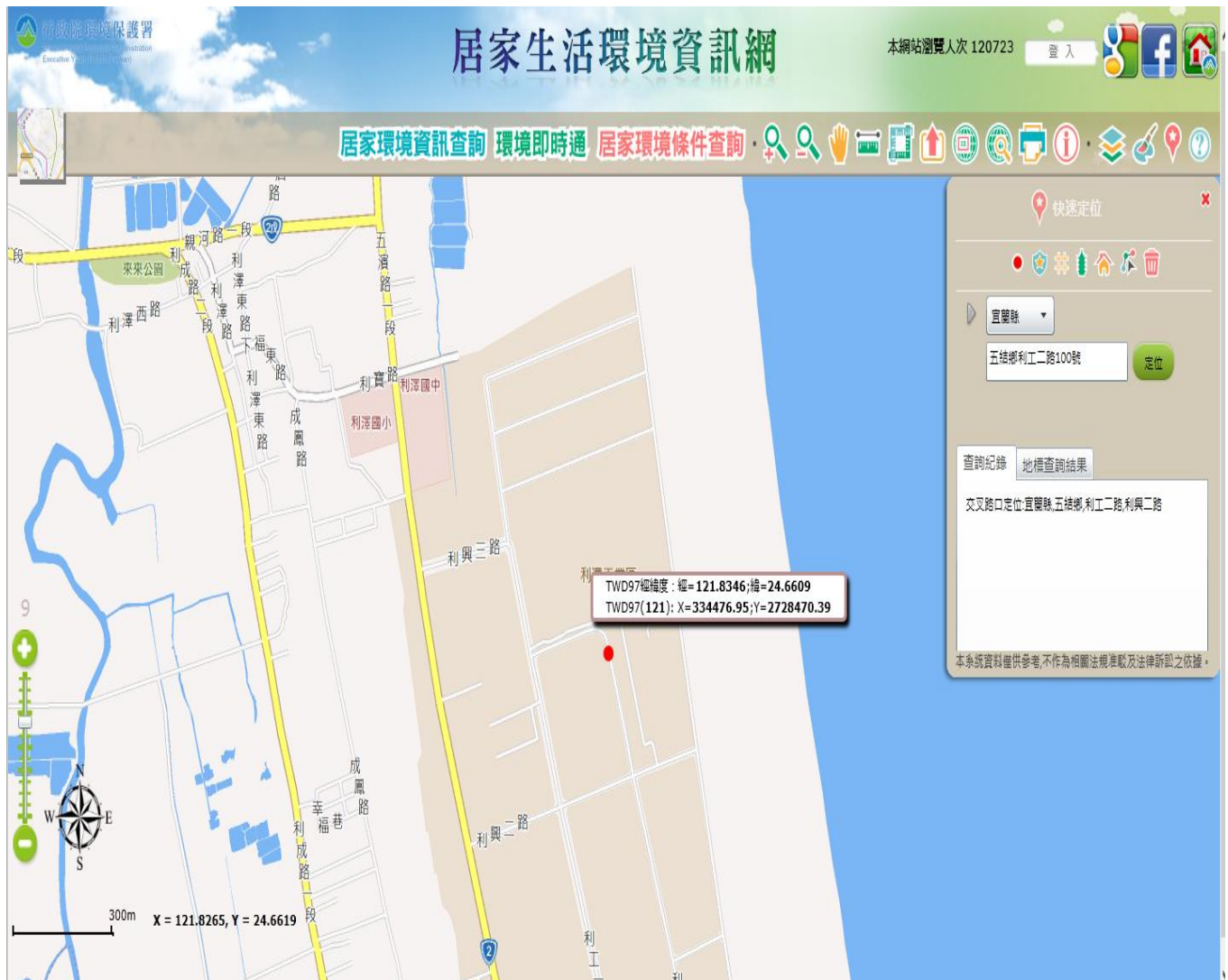
	領照日期		建造類別				
	建造執照號碼 ( ) ( ) 建管建字第 號						
	建築地點	地址	宜蘭縣宜蘭市				
		地號					
	起造人姓名		負責人:				
	起造人地址		宜蘭縣				
	設計人姓名		事務所				
	建築執照字號 ( ) ( ) 府授建城字第 號						
施工期限		領照後六個月開工，開工日起 個月完工					
土地使用分區	住宅區		層棟戶數				
建物使用性質	一般建築物		構造種類	工程造價 元			
基地面積 (m <sup>2</sup> )		建蔽率 (%)		容積率 (%)			
騎樓	其他	法定	設計	法定			
空地面積 (m <sup>2</sup> )		綠化面積 (m <sup>2</sup> )					
建築面積 (m <sup>2</sup> )		開放空間面積 (m <sup>2</sup> )		建築物高度 (m)			
總樓地板面積 (m <sup>2</sup> )		防空避難室面積 (m <sup>2</sup> )		管高 (m)			
總設計停車輛數	法定輛數	鼓勵輛數	自行增設輛數				
建物概要	樓層別	地上001層	夾層001層	地上002層	地上003層	突出物001層	以下空白
	各層面積						
	樓層高度						
	用途	H2住宅	H2住宅	H2住宅	H2住宅	樓梯間	
	樓層別	合計					
	用途						
單位：面積 (m <sup>2</sup> )	附款						
單位：高度 (m)	其他						
單位：校核	<p>1.依內政部「建造執照及雜項執照規定項目審查及簽證項目抽查作業要點」之規定及落實行政與技術簽證分立，本府94年4月28日府建管字第0940052372號函示，自94年5月1日起本府對於建造執照及雜項執照申請案，僅就審查表「規定項目查核文件有無」及「規定事項審查」，其餘事項依法由建築師簽證負責。</p> <p>2.已核發之建築執照倘因建築師簽證之申請資料有違反法令規定，致本府為維護公共利益必須令其辦理變更設計、修改建築物或撤銷已核發之建造執照(雜項執照)或使用執照時，本府94年5月16日府建管字第0940060038號函示依建築法第26條規定應由建築物設計人依法負責其責任。</p> <p>建築物防火及防火避難設施適用102年1月17日發布建築技術規則版本。 建築物耐震設計適用內政部100年1月19日建築物耐震設計規範及解說版本。 容積總樓地板面積：232.15m<sup>2</sup>。</p>						
	<p>(黃茂勳)</p> <p>縣長 林聰賢</p>						

宜蘭縣政府專用紙

102122713555

# 附件三：工地所在位置圖

資料來源：居家生活資訊網(<http://living.epa.gov.tw/>)



## 附件四：工程計畫書

※(紅字為該項目應填報內容之參考說明，請勿複製)

一、工程名稱：○○○○○


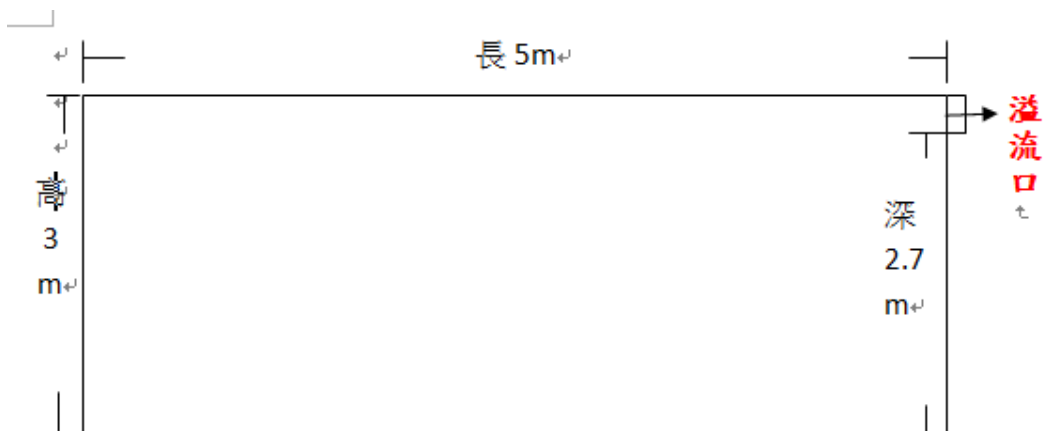
二、工程概述：

1. 開發行為：興建地下○層，地上○層○幢○棟集合住宅新建工程。
2. 工程位置：宜蘭縣○○鄉○○段○○地號等○○筆土地。
3. 施工期程：(詳述施工期程，或以施工期程表替代之)

三、逕流廢水污染削減措施說明：(敘述各設施之材質、位置、設置方式，及詳述設施維護管理之情形)

1. 遮雨設施：
2. 導雨設施：
3. 擋雨設施：
4. 沉砂池：(除上述內容，需加詳述設計容量、清除頻率、方法及最終去處)

沉砂池剖面圖：\*(內容僅供參考，請以實際設置情況繪製)



四、緊急應變計畫及措施：(詳述緊急應變措施及預防管理之情形)

# 附件五：開發範圍圖

\*(內容僅供參考，請以實際設置情況繪製)





# 附件六：逕流廢水削減計畫措施配置圖

\*(內容僅供參考，請以實際設置情況繪製)

圖示說明：

- 擋雨設施(圍籬下方)
- 導雨設施(水溝)
- 遮雨設施
- 沉砂池
- 水流方向

